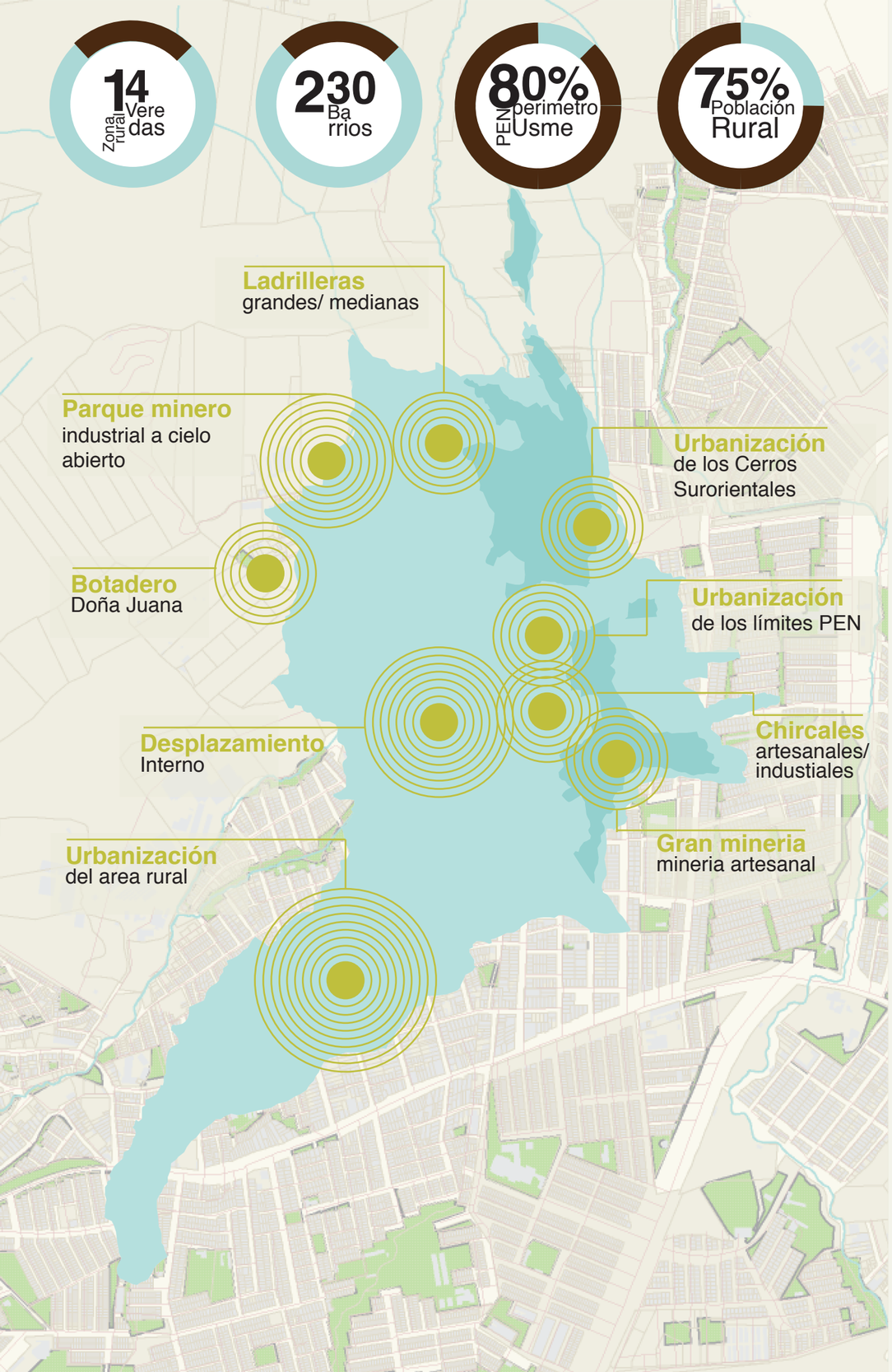
14 Zona rural Veredas
230 Barrios
80% PEN perimetro Usme
75% Población Rural
Ladrilleras
grandes/ medianas
Parque minero
industrial a cielo abierto
Urbanización
de los Cerros Surorientales
Botadero
Doña Juana
Urbanización
de los límites PEN
Desplazamiento
Interno
Chircales
artesanales/ industiales
Gran mineria
mineria artesanal
Urbanización
del area rural

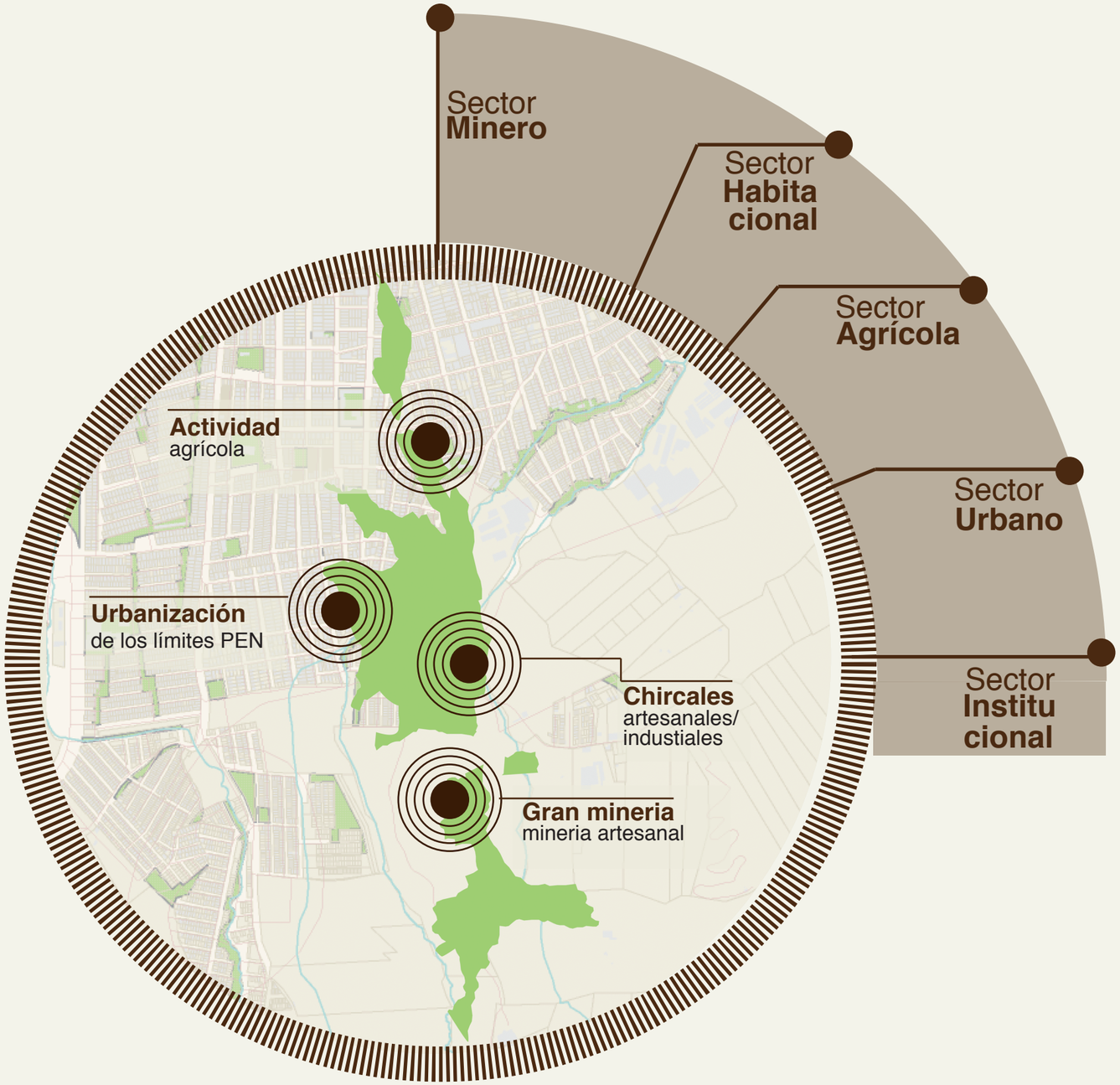
Sector Minero
Sector Habitacional
Sector Agrícola
Sector Urbano
Sector Institucional
Actividad
agrícola
Urbanización
de los límites PEN
Chircales
artesanales/ industiales
Gran mineria
mineria artesanal

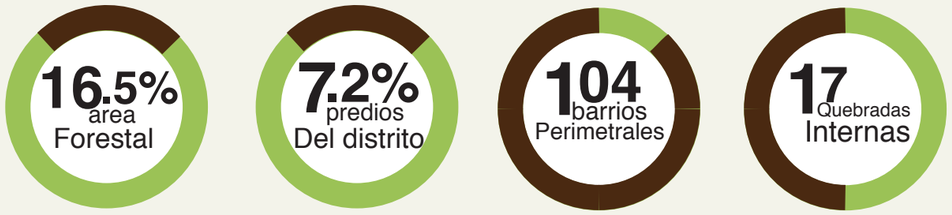
16.5% area Forestal
7.2% predios Del distrito
104 barrios Perimetrales
17 Quebradas Internas

Usme TRAYECTORIA

Usme ABORIGEN

- Primeros moradores de las tierras: tribus indígenas de los Sutagaos, Doas, Sumapaces y Cundaís.
- Prácticas de caza y recolección. La laguna de Chusacá fue utilizada como cementerio.

1538

- Tenencia de las tierras y la explotación de los antiguos pobladores de ésta región. Tierras destinada a la agricultura.
- Gonzalo Jimenez de Quesada fundó Bogota.

1590

- Ëpoca colonial Usme se declara como encomienda

1650

- Centro de la zona rural dedicada principalmente a la actividad agrícola y como tal provedora de alimentos de la capital
- Usme es fundada bajo el nombre de San Pedro de Usme

1861

- El territorio de Usme se conforma por tres grandes haciendas.
  "El Hato", "Las Manas", "Hacienda Sumapaz"
  Hoy en día barrios actuales

XIX - XX

- Luchas y conflictos de colonos, arrendatarios, aparceros.
- Sometimiento a terratenientes.
- Parcelamiento de las haciendas
- El terrritorio albergaba molinos que procesaban el trigo y cebada, cultivos de papa, arveja, cebada y trigo también crianza de ganado vacuno

1911

- Usme se vuelve municipio independiente

1917 - 1927

- Prolongación de la vía férrea de oriente que esperaba llegar al llano
- Mano de obra de regiones aledañas. iluysión de empleo y vivienda

1927 - 1935

- Establecimiento de familias provententes de Boyaca y Cunadinamarca
- Construcción de la represa de "La Regadera"

XX mediados

- Las tierras son parceladas y explotadas de manera artesanal para la extracción de materiales de construcción. La zona pasa abastecer la urbanización y construcción de lo que es hoy Bogotá
- Accelero proceso de poblamiento y urbanización en Usme
- Expectativas equivocas sobre las cualidades del suelo en todo el área.

- Barrios de las localidades aledañas al PEDEN se contruyen por procesos informalespor medio de urbanizadores piratas.
- sistema de los “mileros” donde las familias construyeron sus casas en las zonas aledañas a los chircales.

1951

- Iniciativa de convertir a Bogotá en Distrito Especial.
- Mayor manejo de recursos e independencia financiera.

1954

- se denomina como una de las fuentes hídricas mas importantes para suplir el Distrito Capital.
- Se elabora una geoestratégia con la precencia militar para grupos armados.
- El territorio de Usme se anexa al Distrito Especial de Bogotá, mediante el Decreto legislativo 3640.

1961

- Invasiones masivas: Tomas de tierra por urbanizadores clandestinos que venden lotes baratos sin servicios públicos.La toma de Las Colinas.

80’s

- Debido a fatores sociales a nivel nacional muchos colombianos desplazados de sus regiones por la violencia o la falta de oportunidades socioeconómicas recurren al área de influencia del PEDEN

- Crecimiento masivo poblaciona particularmente en San Cristobal y Usme
- Infraestructura insuficiente (servicios públicos y vías de acceso) se viene a elaborar, adpatar y adeacuar por los mismos habitantes de los barrios aprovechando el medio biofísico a sus necesidades.

- Impacto medioambinetal: vertimiento de aguas negras deforestació, desestabilización del suelo y adecuación de estos asentamientos.
- Uso de los recursos naturales para generación de energía, abastecimiento de agua y uso de áreas para la recreació.

1988

- Elaboración de mesa de trabajo del Plan de Desarrollo Zonal, se genera un espacio de encuentro para organizaciones barriales y Distritales.

19 89

PEN tiene 1400 hectáreas

19 90

19 92

Surge el nombre Parque Entrenubes.

Acuerdo 2 de 1992 Usme se constituye como Localidad 5ª del Distrito Capital.

19 93

19 96

Corporación Parque Entrenubes, construye un referente social comunitario

La Localidad estaba constituida por 18 veredas, 136 barrios de los cuales un 70% eran ilegales.

19 97

19 98

Como Localidad 5ª del Distrito Capital.se establece un"control" de terreno, que en papel, permite asegurar el área territorialmente, como fuente productora de agua para la población.

19 99

La búsqueda de los pobladores, de terrenos para el parque se encontraron con el subsistema paralelo a los cerros orientales compuesto por los cerros de: Guacamayas y Juan Rey, que pertenecían a las zonas de Rafael Uribe, San Cristóbal y Usme.

Acuerdo 6 de 1990, reconocimiento de esta área como suelo de protecció.

las organizaciones sociales comienzan a ver los cerros como el parque natural del Sur Oriente e inician acciones conjuntas con el fin de sensibilizar a los pobladores sobre la importancia de la zona.

Acuerdo 15 de 1993 Usme define sus límites.

Acuerdo 2 de 1997, el cual delimita las áreas de preservación y conservación ambiental de esta parte de la ciudad.

PEN tiene ahora un área de 626 hectáreas, reducción del área verde de mas de 55%

Decreto 619 de 2000 fue incorporada el área del PEDEN en el POT. Mayor participación del Distrito en el área de influencia del parque. Principalmente de PROYECTO SUR, mejoramiento integral de barrios (parte de la periferia del PEDEN.)

Decreto 061/ 2003 DAMA Plan gestión ambiental del PEDEN.



Decreto 619/ 28 de Julio 2000 Planeamiento a escala intermedia del territorio. Dvisión de UPZ

Usme es un campo de transición , un territorio que se ve definido a través del tiempo por la tenencia y uso de la tierra. Donde el pasado ancestral transmuta a partir de la colonización y la identidad se ve tergiversada a partir de la division entre el territorio rural y urbano. Su trayectoria demuestra que de la intervención continua del ser humano, las transformaciones, adecuaciones y usos sucesivos que los sistemas productivos conllevan particularmente ha la degradación socioambiental.

Mapa Relaciones

Parque Entre Nubes

Sector Agrícola

Sector **Agropecuario** — Sector **Ganadero** — Sector **Porcícola**

Propietario — **Arrendatario**

Residente — **Vecino** — Cuidandero

No residente

Corresponden a estructuras familiares productivas con una fuerte relacion con la tierra (pasado rural)

El parque se percibe como una extensión de su propiedad

Entorno **Subjetivo**

Ven su aproximación a la acelerada urbanización como una ventaja económica para la distribución local disminuyendo los costos de transporte.

Entorno **Relevante**

Disponibilidad de agua /Grado de pendiente (baja a media)/. Fertilidad y profundidad de suelos

Disponibilidad de pastos/ Disponibilidad de agua/ Pendiente baja a media.

Disponibilidad de predios para arriendo /Disponibilidad de agua/ Accesibilidad Pendiente baja a media.

Se sustentan en el uso de mano de obra e ingresos de capital externo producto de trabajos en áreas urbanas.

Usan mano de obra familiar, el agua y pasto vienen del parque, el "producido" se distribuye en las inmediaciones.

Están en la misma condiciones del sector ganadero, la lavaza la transportan en carreta o vehículos (propios/alquilados)

Flujo **Materia**

Sector Minero

Chircal Mecanizado — Pequeña Industria — Chircal Artesanal

Propietario — **Arrendatario** — **Familias**

Administrador — **Vecino** — Herederos

Clientes

Canales de distribución

Entorno **Relevante**

una red de servicios que facilite responder con las demandas minimas de salud, educación, transporte, recreación y seguridad.

Facilidad para adquirir predios baratos Oferta hídrica.

Ven su aproximación a la Ven el sitio como favorable y seguro para su proceso de desarrollo familiar

Existe una seguridad sobre la legalización del asentamiento y con esto se obtendrá la instalación de todos los servicios públicos

Flujo **Materia**

Ven su aproximación a la Ven el sitio como favorable y seguro para su proceso de desarrollo familiar

•Existe una seguridad sobre la legalización del asentamiento y con esto se obtendrá la instalación de todos los servicios públicos

Sector Urbano

No residente

Residente — **Vecino** — Heredero

Propietario — **Arrendatario**

Vivienda **Planificada**

Desarrollo Progresivo de **Vivienda**

Flujo **Materia**

El servicio de agua es prestado formalmente , la red eléctrica es informal , no existe servicio de gas por ser viviendas ilegales

Entorno **Subjetivo**

la cercanía a áreas urbanas de constante crecimiento les provee de potenciales clientes ya que sus productos finales presentan una aceptable calidad

su cercanía a áreas urbanas de constante crecimiento representa demanda de su producto con bajo costo en movilización

Consideran que su cercanía a áreas urbanas de constante crecimiento posibilita la oferta constante de sus productos.

La disponibilidad de material arcilloso y arenoso Facilidad para su extracción y remoción de grandes cantidades Fácil acceso para transporte y comercialización.

Los niveles arcillosos más gruesos Vías de acceso que permiten un fácil desplazamiento y conectividad y la facilidad de extracción del material

Disponibilidad de material arcilloso y arenoso Facilidad para su extracción.

Las salidas son representadas en desechos, productos (ladrillos, bloques y desechos) y contaminantes al aire

Las salidas son los productos (ladrillos, bloques y tejas) y los residuos sólidos.

Las salidas están representadas en los ladrillos fabricados y los residuos sólidos que son vertidos a las quebradas.

Flujo **Materia**

Sector rural

Nuevos ocupantes

Vecino

Ocupantes — **Herederos**

Vivienda **Dispersa** — Vivienda **Concentrada**

Entorno **Subjetivo**

encuentran facilidades de vida por la disminución de costos en servicios o productos que en la zona urbana aumentan su valor

Disponibilidad de vivienda

Entorno **Relevante**

TOP Down & BOTTOM up

Sobre explotación de los recursos ambientales bajo el amparo de la negligencia de los entes gubernamentales encargados de controlar el uso de los recursos de reservas ambientales

Empresas mineras
Botadero Doña Juana
Parque Entre Nubes
DAMA

Mesas de trabajo conjunta para el gobierno local

Milvago
SeBaVien
Casa Asdoas
Chilcos

Urbanización planificada progresiva (Legal)

Agrícola
Habitacional
Urbano
Minero

Comunidad localidad de Usme

Urbanización ilegal (rural/ urbana)

Desplazados urbanos / rurales

asentamiento localidad de Usme a partir del desplazamiento interior y aledaño

Una particularidad de la Usme urbana es la proximidad entre lo industrial y lo habitacional donde la geografía no se haya sectorizada por usos si no que lo habitacional se convierte en un anexo de la actividad económica mas próxima evidenciando flujos de desplazamiento exógeno y endógeno consecuencia de la falta de planificación y la relación económica con la explotación de recursos

Urbanización planificada progresiva (Legal)

Agrícola
Habitacional
Urbano
Minero

Comunidad localidad de Usme

Urbanización ilegal (rural/ urbana)

Desplazados urbanos / rurales

asentamiento localidad de Usme a partir del desplazamiento interior y aledaño

Mesas de trabajo conjunta para el gobierno local

Milvago
SeBaVien
Casa Asdoas
Chilcos

Empresas mineras
Botadero Doña Juana
Parque Entre Nubes
DAMA

Tendencia :invasión urbana ilegal, acaparamiento zona rural y parque natural.

Usme rural se encuentra hacia el sur de la expansión urbana, fenómeno que afecta directamente las relaciones de las comunidades rurales que contienen un legado indígena que actualmente se traduce en los términos de la relación campesino tierra y su saber cosmogónico. Los problemas que afectan a la Usme rural son consecuencias directas de la expansión desmedida de lo urbano, que se evidencia en la progresiva perdida de la identidad campesina. A pesar de que el territorio en su mayoría es rural el discurso dominante es el de la ciudad, la identidad de lo rural surge de actos de representación que tienen lugar dentro de redes traslapadas de significados.