



PRIMERA EDICIÓN  
Sistema de equipamientos

---

# Bogotá

## cómo vamos?

---

Entrega Final  
Datos: Diseño y Comunicación  
Universidad de los Andes  
2011-2

---



# Bogotá (sostenible)

{ los equipamientos }

---

Los Equipamientos son el **conjunto de instalaciones físicas** tanto públicas como privadas que posee la Ciudad y que tienen como fin la **satisfacción de necesidades** básicas para el desarrollo de la comunidad del Municipio en su área urbana y rural.

La cantidad de equipamientos influye en la **calidad de vida** de los habitantes de una ciudad.



Los habitantes de Bogotá conocemos realmente como está la ciudad? .



**Bogotá**  
**cómo vamos?**

# Bogotá (sostenible)

{ qué es y para quién? }

---

## Bogotá cómo vamos?

{ qué es }

Es un periódico quincenal, que llega junto con el periódico El Tiempo y El Espectador. Aquí los lectores encontrarán información sobre cómo va Bogotá respecto a varios temas.

La primera edición es sobre los equipamientos en Bogotá.



{ para quién es }

Esta dirigido a todos los ciudadanos de Bogotá, de todas las razas, edades, sexos, religiones, etc...



# Bogotá (sostenible)

{ Base de datos }

---

\*sdp.gov.co — Bogotá en cifras

Los equipamientos son:

Abastecimientos de Alimentos  
Bienestar Social  
Cementerios  
Culto  
Cultura  
Educación  
Parques  
Recreación y Deportes  
Salud  
Sedes Administrativas  
Seguridad, Defensa y Justicia

Las localidades son:

Usaquén  
Chapinero  
Santa Fé  
San Cristóbal  
Usme  
Tunjuelito  
Bosa  
Kennedy  
Fontibón  
Engativa  
Suba  
Barrios Unidos  
Teusaquillo  
Los Mártires  
Antono Nariño  
Puente Aranda  
La Candelaria  
Rafael Uribe  
Ciudad Bolívar  
Sumpaz

# Bogotá (sostenible)

## { Base de datos }

- Localidades vs. Equipamientos.

LOCALIDAD	B. SOCIAL	SALUD	EDUCACIÓN	CULTO	CULTURA	SEGURIDAD	ADMON	RECREACIÓN	ABST.	CEMENTERIOS
Usaquen	380	38	233	98	42	12	10	12	5	5
Chapinero	233	10	176	43	74	13	19	7	2	4
Santa Fé	286	14	110	41	69	33	23	5	6	12
San Cristobal	563	25	174	60	63	12	6	6	3	2
Usme	596	18	110	32	63	10	6	3	3	3
Tunjuelito	103	19	97	46	10	11	5	1	4	4
Bosa	430	27	178	41	45	12	6	2	2	5
Kennedy	464	33	372	109	87	19	16	6	6	4
Fontibón	163	17	167	58	35	12	14	4	5	3
Suba	681	21	429	147	47	19	16	12	9	5
Engativa	532	29	402	130	78	19	18	21	3	5
Barrios Unidos	370	14	132	80	10	6	9	10	3	6
Teusaquillo	179	12	179	73	48	10	27	3	2	9
Martires	130	24	64	25	10	16	4	1	3	4
Antonio Nariño	53	8	72	27	12	7	7	1	2	3
Puente Aranda	168	15	158	54	23	14	11	5	4	1
Candelaria	116	6	102	16	40	12	28	0	1	3
Rafael Uribe	525	21	183	72	38	10	8	6	2	4
Ciudad Bolivar	823	37	174	74	85	14	7	3	4	3
Sumapaz	0	3	4	2	7	0	0	0	0	0
<b>TOTAL</b>	<b>6794</b>	<b>393</b>	<b>3517</b>	<b>1254</b>	<b>888</b>	<b>262</b>	<b>248</b>	<b>108</b>	<b>71</b>	<b>85</b>

# Bogotá (sostenible)

## { Base de datos }

- Localidades vs. Parques, área y población

LOCALIDAD	PARQUES	ZONA VERDE Ha	AREA SUPERFICIE Ha	Z. VERDE X HAB m2/hab	POBLACIÓN
Usaquen	276	482	6.531	10,95	469.635
Chapinero	141	61	3.898	4,95	132.271
Santa Fé	85	103	4.487	9,61	110.049
San Cristobal	253	176	4.816	3,86	410.148
Usme	174	68	21.556	2,64	363.707
Tunjuelito	73	68	1.028	4,24	202.010
Bosa	202	91	2.391	2,03	569.093
Kennedy	535	324	3.856	3,41	1.009.527
Fontibón	149	245	3.325	6,54	338.198
Suba	525	312	10.054	4,14	1.044.006
Engativa	390	503	3.556	6,54	843.722
Barrios Unidos	111	179	1.189	10,13	232.802
Teusaquillo	115	1591	1.597	12,66	145.157
Martires	52	22	654	2,27	97.611
Antonio Nariño	66	45	4.993	4,54	108.150
Puente Aranda	305	107	1.724	3,8	258.751
Candelaria	16	35	183	1,28	24.117
Rafael Uribe	251	110	1.310	2,87	377.836
Ciudad Bolivar	295	122	12.998	1,94	628.366
Sumapaz	0	0	0	0	6.224
<b>TOTAL</b>	<b>4014</b>	<b>4644</b>	<b>90.146</b>	<b>4,92</b>	<b>7.363.782</b>

- Impacto y ámbito vs. Localidades

	B. SOCIAL	SALUD	EDUCACIÓN	CULTO	CULTURA	SEGURIDAD	ADMON	RECREACIÓN	ABST.	CEMENTERIOS
<b>METROPOLITANO</b>	0	39	345		129	22	0	19		2
<b>URBANO</b>	10	16	216		274	56	120	34		17
<b>ZONAL</b>	501	56	252		368	180	21	45		61
<b>VECINAL</b>	6283	275	2322		2	0	40	0		0
<b>SIN DEFINIR</b>		8	282		60	67	67	282		5
<b>PUBLICO</b>	1039	110	819		134	262	181	20		4
<b>PRIVADO</b>	5747	283	2857		654		0	83		2

# Bogotá<sup>(sostenible)</sup>

{Cruze de datos}

---

equipamientos + parques +  
población + área =

**Bogotá**  
cómo vamos?























# Bogotá (sostenible)

{ Iconos }

{ Colores }

- Requisito: Un elemento para cada equipamiento.

	Abastecimientos de Alimentos
	Bienestar Social
	Cementerios
	Culto
	Cultura
	Educación
	Parques
	Recreación y Deporte
	Salud
	Sedes Administrativas
	Seguridad, defensa y Justicia



# Bogotá (sostenible)

## { Visualización }

- Lenguaje visual: Sencillo: que pueda ser entendido por cualquier lector.  
Divertido: que la gráfica esté directamente relacionada con el tema.

### Educación



### Abastecimiento de Alimentos



### Cementerios



# Bogotá

## cómo vamos?

---

Juliana Arb  
Laura Sánchez Quintero  
2011-2

---



