


La ciclovia en Bogotá siempre termina en un parque

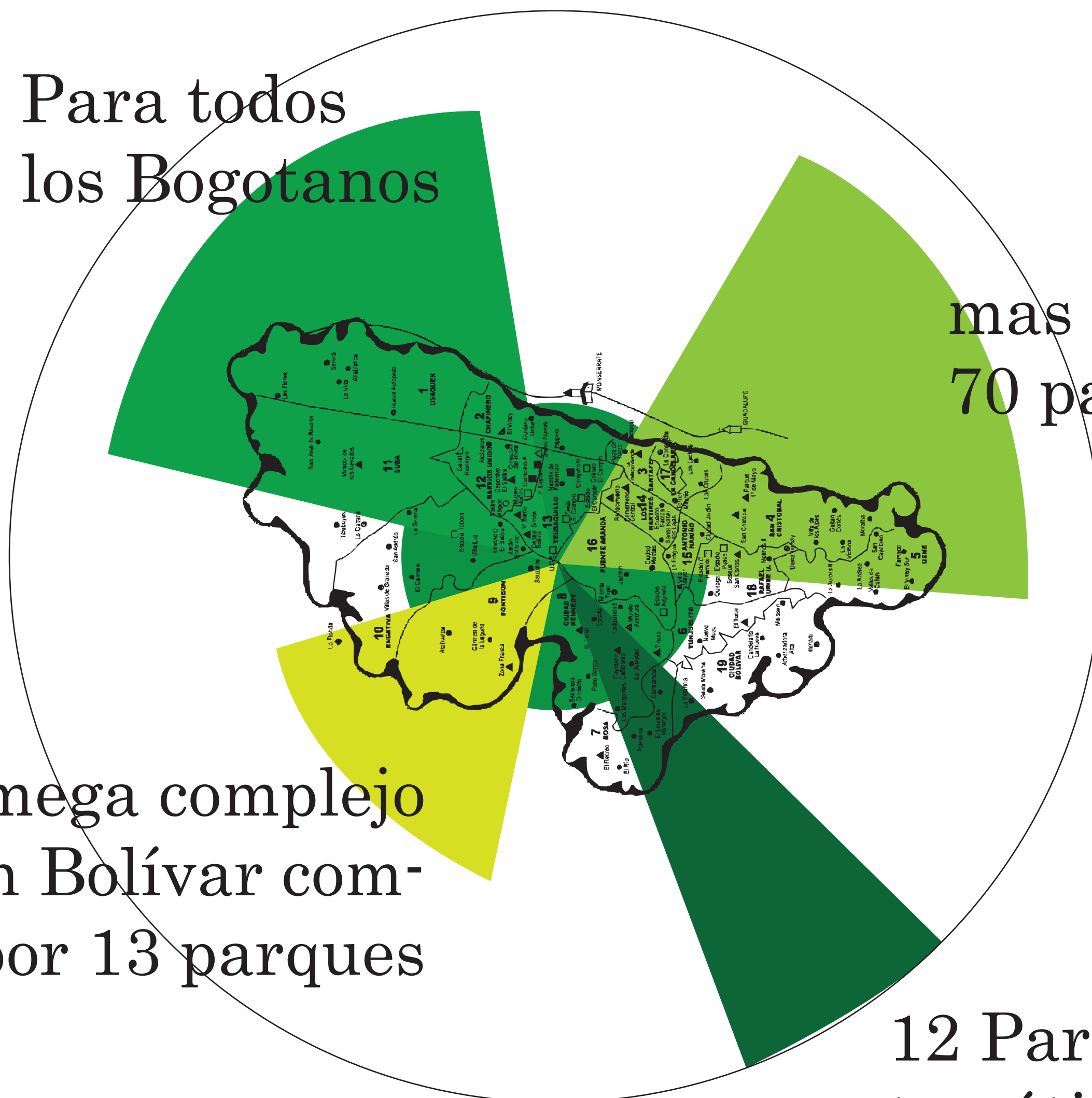


Conexión con la ciclovia

La ciclovia en Bogotá siempre termina en un parque

La ciudad de Bogotá se ha caracterizado por sus bastas calles de cemento sin embargo dentro de esta enorme jungla se encuentran núcleos de recreación y esparcimiento con grandes zonas verdes y una poderosa e interesante historia. Por otro lado la ciclovia se ha convertido en parte de la esencia de Bogotá por lo cual esta incentiva propone la fusión de la ciclovia y los parques distritales para que las personas encuentren en los domingos actividades interesantes y un mejoramiento del rendimiento físico para quienes lo deseen.

Para todos los Bogotanos



mas de 70 parques

El mega complejo Simón Bolívar compuesto por 13 parques

12 Parques temáticos

Mapas





Ciclovia ejercicio dominiguero

Ciclovia alternativa

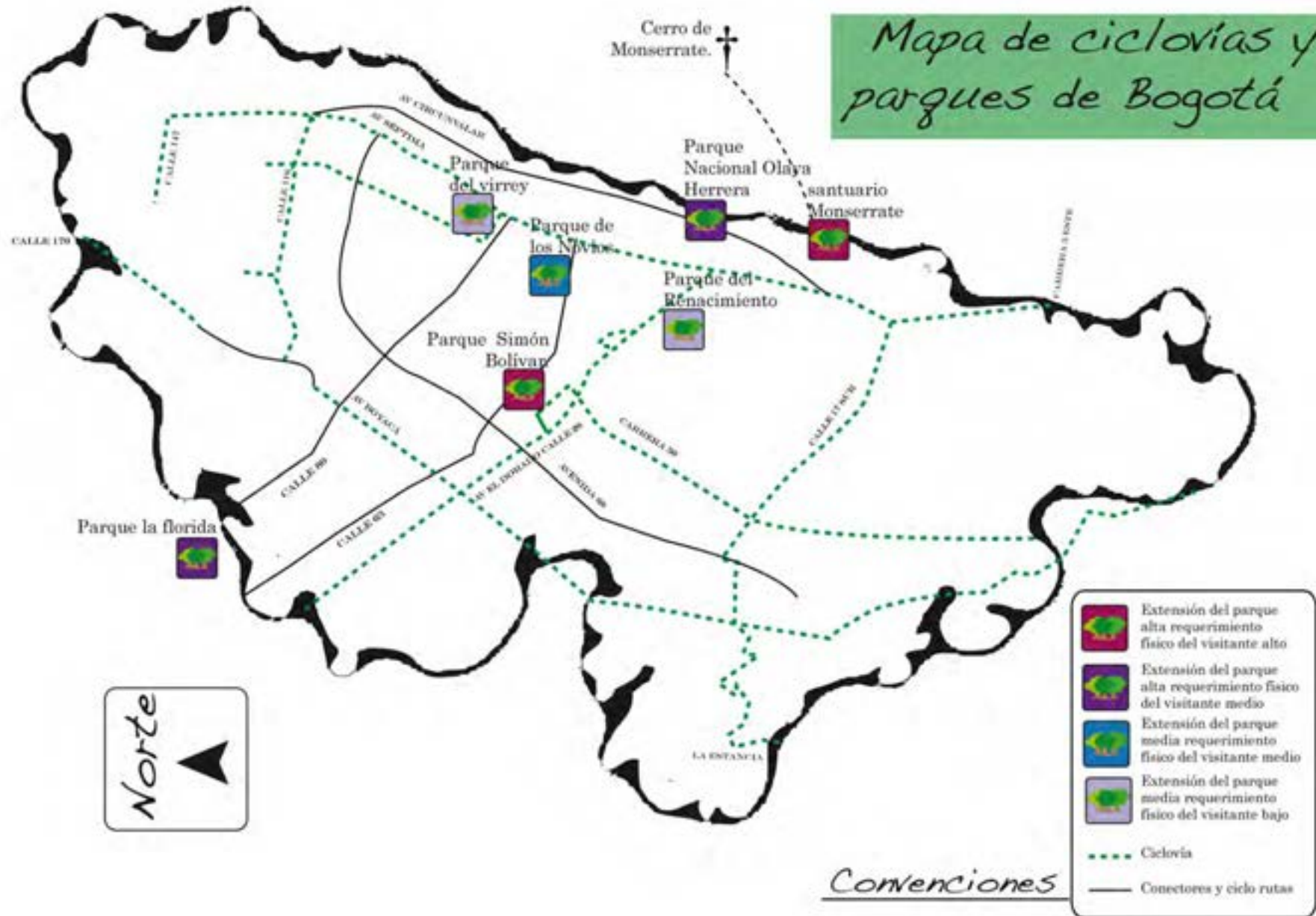
Ciclovia social

Ciclovia de alto rendimiento

Con diversidad de Actividades



Mapa de ciclovías y parques de Bogotá



- Convenciones**
- Extensión del parque alta requerimiento físico del visitante alto
 - Extensión del parque alta requerimiento físico del visitante medio
 - Extensión del parque media requerimiento físico del visitante medio
 - Extensión del parque media requerimiento físico del visitante bajo
 - Ciclovía
 - Conectores y ciclo rutas



Cerro de Monserrate.

Parque del Renacimiento.


Calle 26 Carrera 22

El Parque del Renacimiento es considerado patrimonio arquitectónico y cultural y fue creado para ofrecer a propios y turistas una opción de esparcimiento y recreación. Se caracteriza por su estratégica ubicación a pocas cuadras del Centro Internacional. Uno de los elementos más admirados del parque es la escultura de bronce 'Hombre a Caballo', obra del maestro Fernando Botero. Ésta fue instalada, frente al parque sobre la calle 26, en el año 2000 y hace parte de las donaciones que hizo el artista a Bogotá y Medellín.

Convenciones



Trote, caminata.



Bicicleta,
recorrido
para bicicletas.



Patines,
patinodromo,
pista de patinaje



Parque Infantil



Lugar de
estiramiento

Parque La Florida.

Km 3 vía Engativá-Cota

267 Hectáreas

Es el parque mas importante del noroccidente de Bogotá.

Está dotado con instalaciones deportivas, vivero pedagógico y arborización, que incluye pinos pátula, cipreses, acacias, palmas de cera del Quindío y robles.

En la actualidad, el Parque cuenta con canchas deportivas para la práctica de fútbol, tenis, voleibol y baloncesto; el Crosódromo Internacional, una pista de aeromodelismo, la zona del humedal con botes, puente de madera que comunica con la cancha de golf (club de golf La Florida), caminos internos y casetas para asados.

Convenciones



Bicicleta,
recorrido
para bicicletas.



Trote, caminata.



Botes, lanchas



Parque Infantil



Lugar de
estiramiento

Parque Nacional Olaya Herrera.

Calles 36 a 39 entre carreras 7 y 5
283 hectareas

Por su tradición y herencia es representativo sobre los parques de la capital, está provisto de gran biodiversidad en flora y fauna, abundantes fuentes de agua y generosa arborización, predominando los bosques de eucaliptos, acacias, urapanes y cipreses. Son muy conocidos el reloj donado por el gobierno de Suiza, el monumento a Rafael Uribe Uribe y las fuentes de agua. Cuenta con escenarios deportivos como canchas de fútbol, microfútbol, tenis, voleibol, baloncesto y hockey; un mapa en relieve de Colombia y de la Sabana de Bogotá; parque infantil y el teatro El Parque.

Convenciones



Trote, caminata.



Bicicleta,
recorrido
para bicicletas.



Patines,
patinodromo,
pista de patinaje



Inclinación,
en metros sobre
el nivel del mar



Lugar para
acondiciona-
miento físico

Cerro de Montserrat.

Carrera 2 este # 21- 88. (Paseo de
bolívar)

158.7 Hectareas y 3.260 m.s.n.m.

Conocido por los peregrinajes realizados por la gran cantidad de fieles que van al santuario del señor caído todos los domingos, al cual es posible ascender de tres maneras diferentes: teleférico, funicular y por el sendero peatonal. Este ultimo viene siendo una alternativa deportiva para mejorar el rendimiento físico en alturas elevadas y para poder disfrutar de la belleza de la fauna y flora del lugar.

Convenciones



Trote, caminata.



Inclinación,
en metros sobre
el nivel del mar

Parque Metropolitano Simón Bolívar.

Calle 63 a 53 entre carreras 48 y 68
400 hectáreas

Es el parque mas importante y grande de la ciudad de Bogotá, Tiene tres zonas de juegos, un lago y un embarcadero con lanchas y remos, un ciclopaseo de 3.560 metros, ciclovía de 4 kilómetros alrededor del parque, plaza de eventos, pista de trote, una isla para avistar aves, módulos de comidas y una terraza mirador, entre otros.

Convenciones



Trote, caminata.



Bicicleta,
recorrido
para bicicletas.



Botes, lanchas



Lugar para
acondiciona-
miento físico



Lugar de
estiramiento



Parque Infantil

Parque del Renacimiento.

Calle 26 Carrera 22

El Parque del Renacimiento es considerado patrimonio arquitectónico y cultural y fue creado para ofrecer a propios y turistas una opción de esparcimiento y recreación. Se caracteriza por su estratégica ubicación a pocas cuadras del Centro Internacional. Uno de los elementos más admirados del parque es la escultura de bronce 'Hombre a Caballo', obra del maestro Fernando Botero. Ésta fue instalada, frente al parque sobre la calle 26, en el año 2000 y hace parte de las donaciones que hizo el artista a Bogotá y Medellín.

Convenciones



Trote, caminata.



Bicicleta,
recorrido
para bicicletas.



Patines,
patinodromo,
pista de patinaje



Parque Infantil



Lugar de
estiramiento

Cerro de Montserrat.

Carrera 2 este # 21- 88. (Paseo de
bolívar)

158.7 Hectareas y 3.260 m.s.n.m.

Conocido por los peregrinajes realizados por la gran cantidad de fieles que van al santuario del señor caído todos los domingos, al cual es posible ascender de tres maneras diferentes: teleférico, funicular y por el sendero peatonal. Este ultimo viene siendo una alternativa deportiva para mejorar el rendimiento físico en alturas elevadas y para poder disfrutar de la belleza de la fauna y flora del lugar.

Convenciones



Trote, caminata.



Inclinación,
en metros sobre
el nivel del mar

Parque La Florida.

Km 3 vía Engativá-Cota
267 Hectáreas

Es el parque mas importante del noroccidente de Bogotá. Está dotado con instalaciones deportivas, vivero pedagógico y arborización, que incluye pinos pátula, cipreses, acacias, palmas de cera del Quindío y robles. En la actualidad, el Parque cuenta con canchas deportivas para la práctica de fútbol, tenis, voleibol y baloncesto: el Crosódromo Internacional, una pista de aerodelismo, la zona del humedal con botes, puente de madera que comunica con la cancha de golf (club de golf La Florida), caminos internos y casetas para asados.

Convenciones



Bicicleta,
recorrido
para bicicletas.



Trote, caminata.



Botes, lanchas



Parque Infantil



Lugar de
estiramiento

Parque Metropolitano Simón Bolívar.

Calle 63 a 53 entre carreras 48 y 68
400 hectáreas

Es el parque mas importante y grande de la ciudad de Bogotá, Tiene tres zonas de juegos, un lago y un embarcadero con lanchas y remos, un ciclopaseo de 3.560 metros, ciclovía de 4 kilómetros alrededor del parque, plaza de eventos, pista de trote, una isla para avistar aves, módulos de comidas y una terraza mirador, entre otros.

Convenciones



Trote, caminata.



Bicicleta,
recorrido
para bicicletas.



Botes, lanchas



Lugar para
acondiciona-
miento físico



Lugar de
estiramiento



Parque Infantil

Parque Nacional Olaya Herrera.

Calles 36 a 39 entre carreras 7 y 5
283 hectareas

Por su tradición y herencia es representativo sobre los parques de la capital, está provisto de gran biodiversidad en flora y fauna, abundantes fuentes de agua y generosa arborización, predominando los bosques de eucaliptos, acacias, urapanes y cipreses. Son muy conocidos el reloj donado por el gobierno de Suiza, el monumento a Rafael Uribe Uribe y las fuentes de agua. Cuenta con escenarios deportivos como canchas de fútbol, microfútbol, tenis, voleibol, baloncesto y hockey; un mapa en relieve de Colombia y de la Sabana de Bogotá; parque infantil y el teatro El Parque.

Convenciones



Trote, caminata.



Bicicleta,
recorrido
para bicicletas.



Patines,
patinodromo,
pista de patinaje

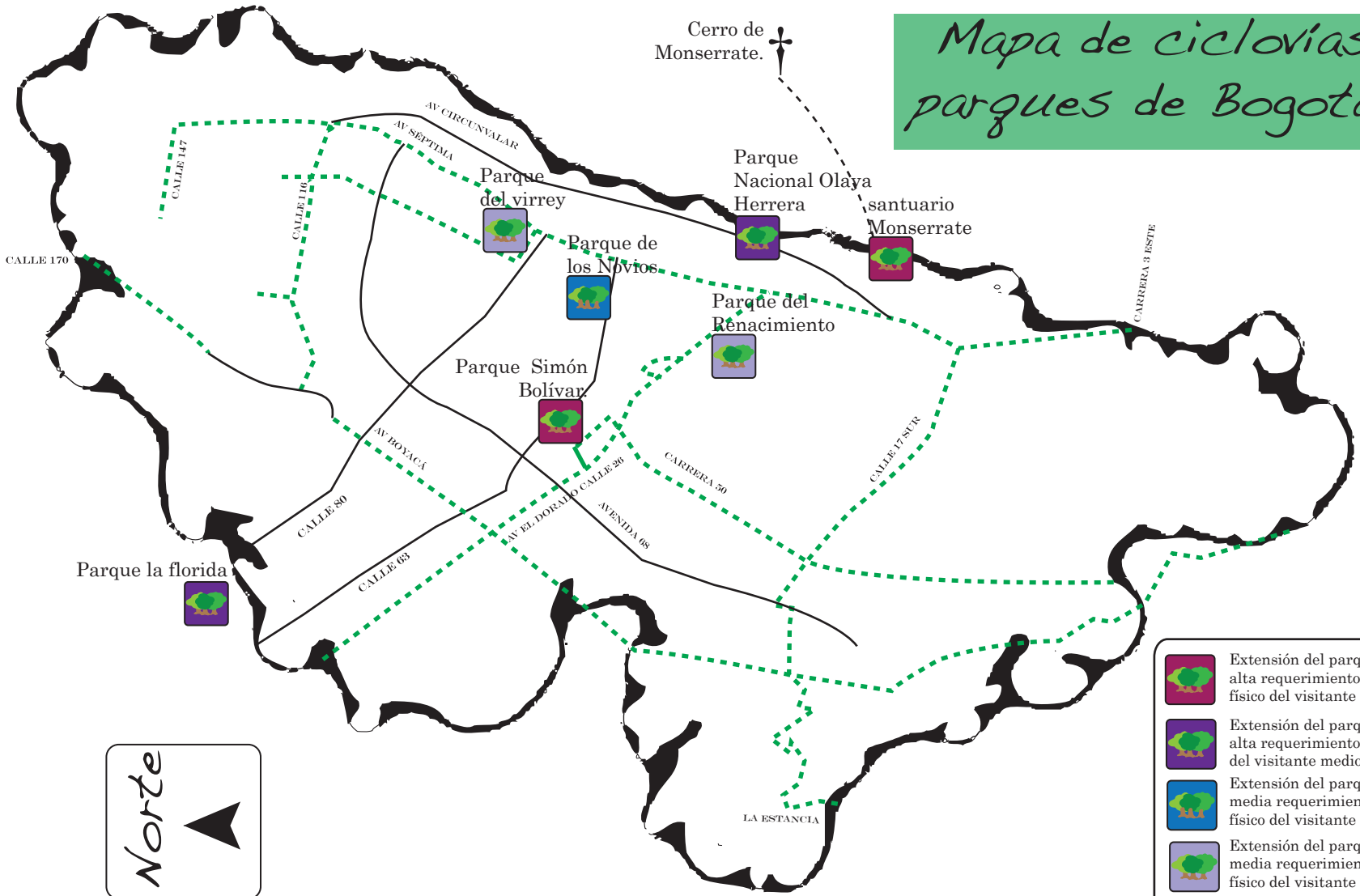


Inclinación,
en metros sobre
el nivel del mar










Lugar para
acondiciona-
miento físico

Mapa de ciclovías y parques de Bogotá



Cerro de Monserrate.



-  Extensión del parque alta requerimiento físico del visitante alto
-  Extensión del parque alta requerimiento físico del visitante medio
-  Extensión del parque media requerimiento físico del visitante medio
-  Extensión del parque media requerimiento físico del visitante bajo
-  Ciclovía
-  Conectores y ciclo rutas

Convenciones