DEL CAMPO A LA MESA

Los alimentos son un fruto de la tierra y requieren de unas condiciones adecuadas para cumplir con sus ciclos de cultivo y cosecha, pero, debido a diversas circunstancias estos ciclos se pueden ver afectados y alterar la correcta producción y distribución de los productos.

El siguiente sitio web es un proyecto apoyado por el IDEAM, el DANE y los mercados mayoristas del país, que tiene como misión darle a usted como consumidor un reporte mensual sobre el comportamiento específico de los alimentos.

Aquí podrá ver de dónde viene cada uno de los alimentos que consume y el comportamiento de los precios al llegar a las ciudades, con el fin de que tome consciencia sobre el origen y recorrido de los alimentos que pone sobre su mesa.

¿Qué consumir este mes?
Conozca los productos con mejor y peor cosecha del mes
SABER MAS
¿De dónde vienen los alimentos?
Enterese del origen de los alimentos que consume
SABER MAS

¿QUÉ CONSUMIR ESTE MES?

ZONAS AFECTADA POR LLUVIAS

¿QUÉ CONSUMIR ESTE MES?

Limón Tahití

Baja oferta

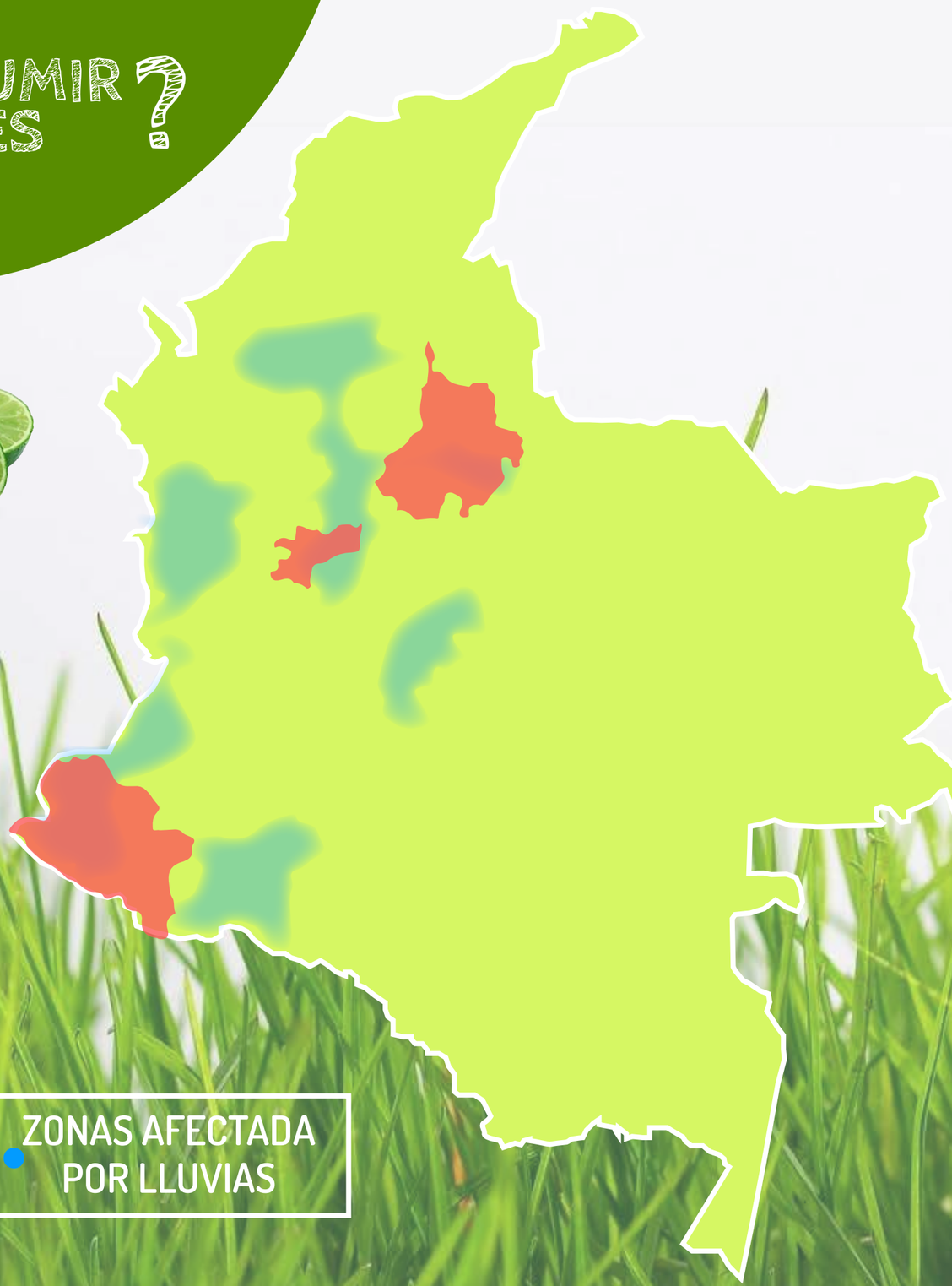

ZONAS AFECTADA POR LLUVIAS

ANÁLISIS DE PRECIOS DEL ÚLTIMO MES

En el mes de Abril el precio de un kilo de "Limon Tahití" seguira incrementando aproximadamente un 60% ,

¿Por qué pasa esto?

LLUVIAS AFECTAN RECOLECCIONES

NO ES PERIODO DE COSECHA

ORIGEN

LIMON TAHITÍ

¿QUÉ CONSUMIR ESTE MES?

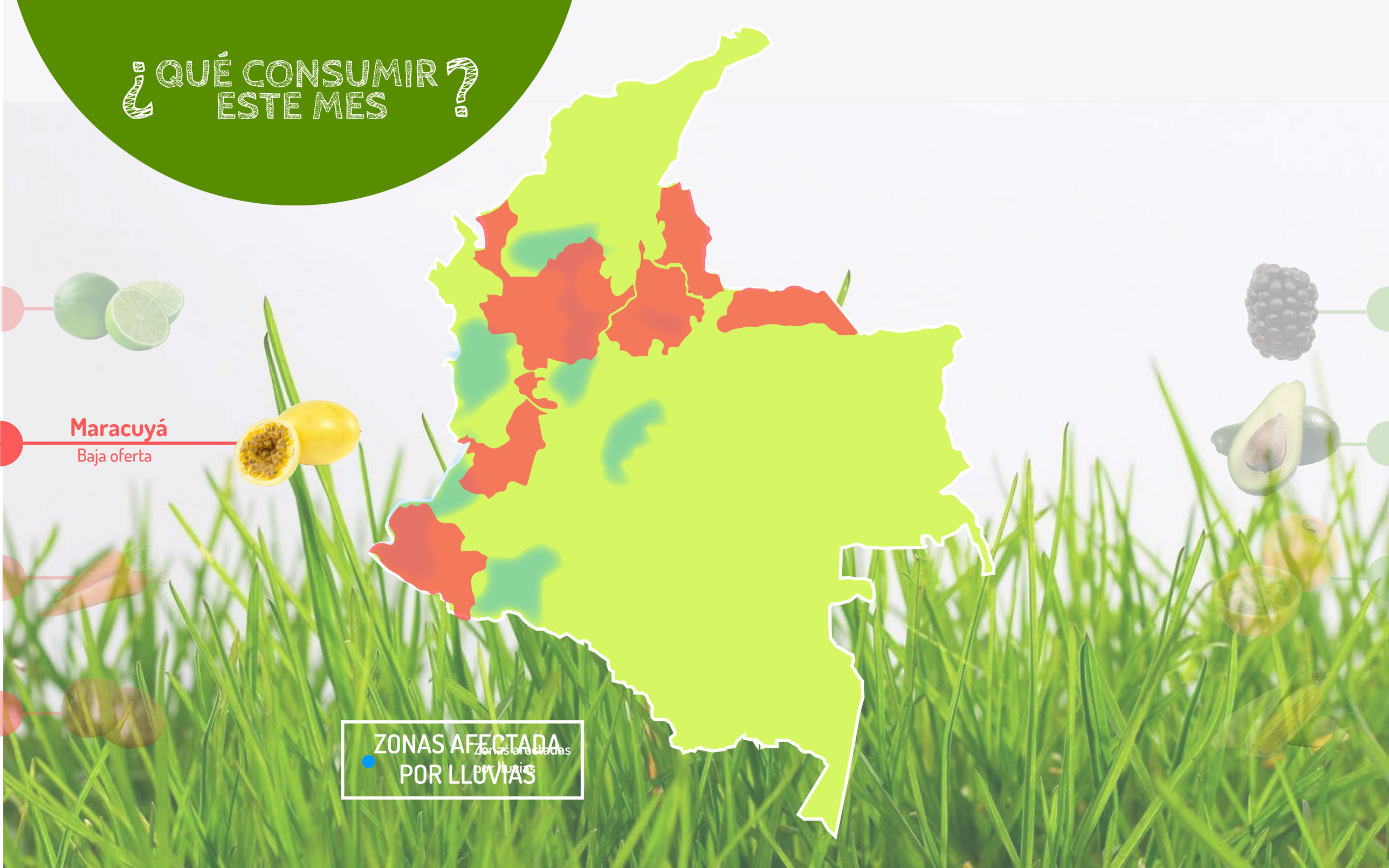

ANÁLISIS DE PRECIOS DEL ÚLTIMO MES



En el mes de Abril el precio de un kilo de Maracuya seguira incrementando aproximadamente un 70% ,

¿Por qué pasa esto?

SE CERRARON LOS CICLOS DE COSECHA

ORIGEN

SANTANDER

NARIÑO

VALLE DEL CAUCA

MARACUYA

¿QUÉ CONSUMIR ESTE MES?

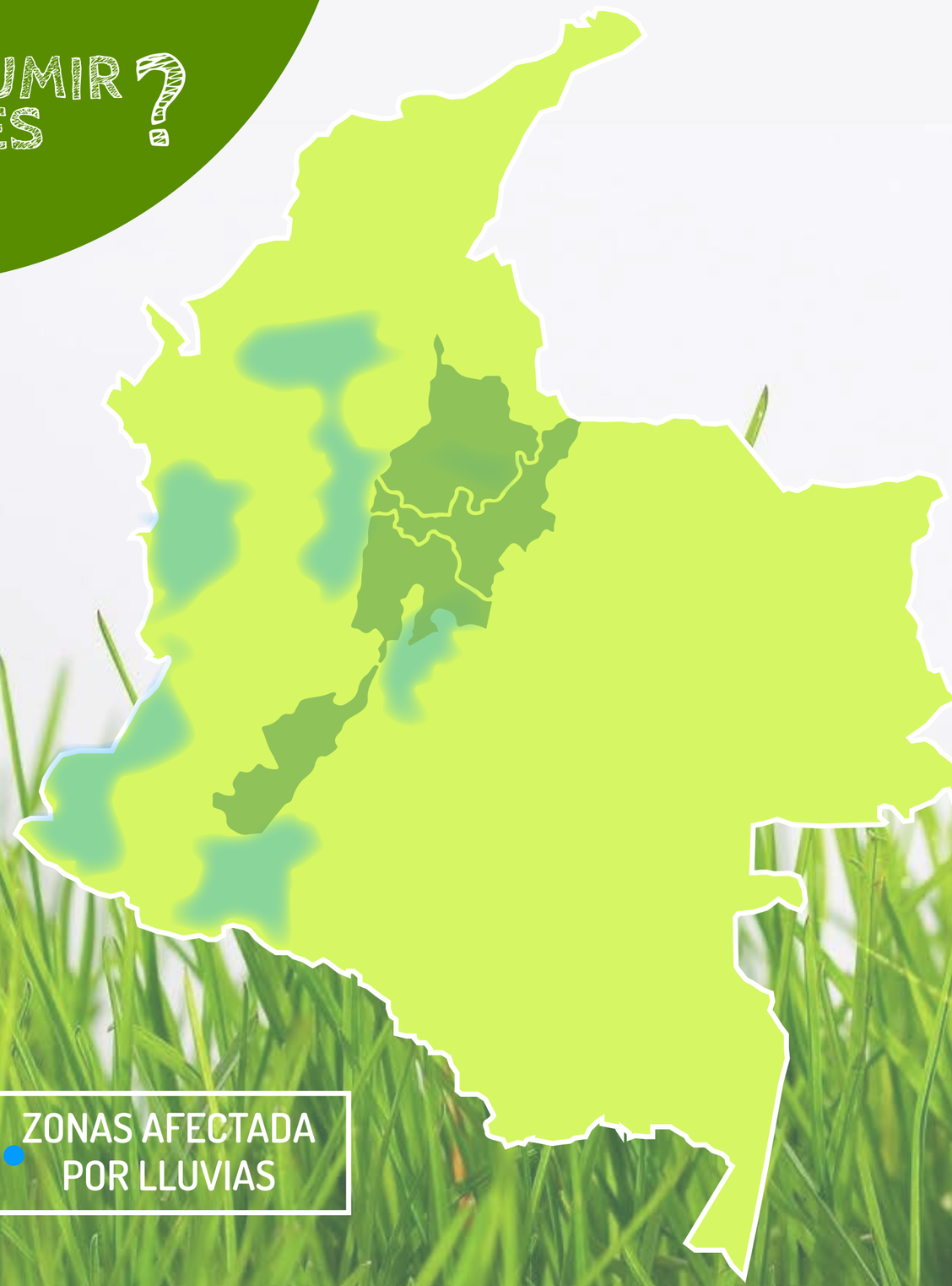

ZONAS AFECTADA POR LLUVIAS

Mora

Alta oferta

ANÁLISIS DE PRECIOS DEL ÚLTIMO MES



En el mes de Abril el precio de un kilo de “Mora de catilla” seguira disminuyendo aproximadamente un 30% , debido a un aumento en la recolección de las cosechas.

¿Como aprovecharlo ?

RECETAS

Conozca todo tipo de recetas que se pueden elaborar con esta fruta

SABER MAS

BENEFICIOS

Conozca los beneficios que tiene esta fruta para su salud y bienestar

SABER MAS

ORIGEN

SANTANDER

ANTIOQUIA

CUNDINAMARCA

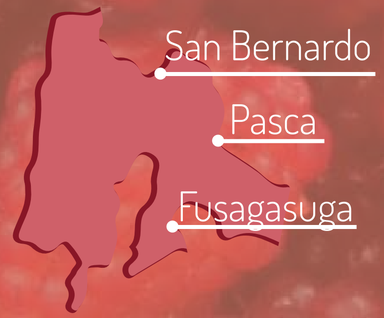

N. DE SANTANDER

MORA DE CASTILLA

¿QUÉ CONSUMIR ESTE MES?

ZONAS AFECTADA
POR LLUVIAS

Lulo

Alta oferta

ANÁLISIS DE PRECIOS DEL ÚLTIMO MES



En el mes de Abril el precio de un kilo de lulo seguira disminuyendo aproximadamente un 8% , debido a una buena recolección de las cosechas.

¿Como aprovecharlo ?

RECETAS

Conozca todo tipo de recetas que se pueden elaborar con esta fruta

SABER MAS

BENEFICIOS

Conozca los beneficios que tiene esta fruta para su salud y bienestar

SABER MAS

ORIGEN

HUILA

VALLE DEL CAUCA

CALDAS

SANTANDER

LULO

Fenómeno del Niño

¿Qué es?

Es la **fase cálida** de un ciclo normal conocido como El Niño-Oscilación del Sur. Lo provoca el **calentamiento cíclico del oceáno pacífico al occidente de la zona ecuatorial,** generando un debilitamiento de los vientos alisios y un **aumento en las temperaturas** de dicha zona.

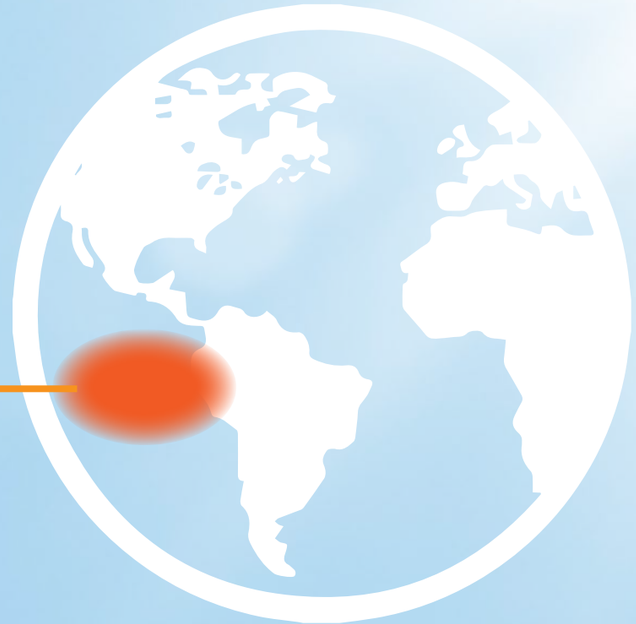

Consecuencias

De acuerdo a la **intensidad** del fenómeno, se presentan diversos eventos, generalmete asociados a las **altas temperaturas** que provocan fuertes **olas de calor**.

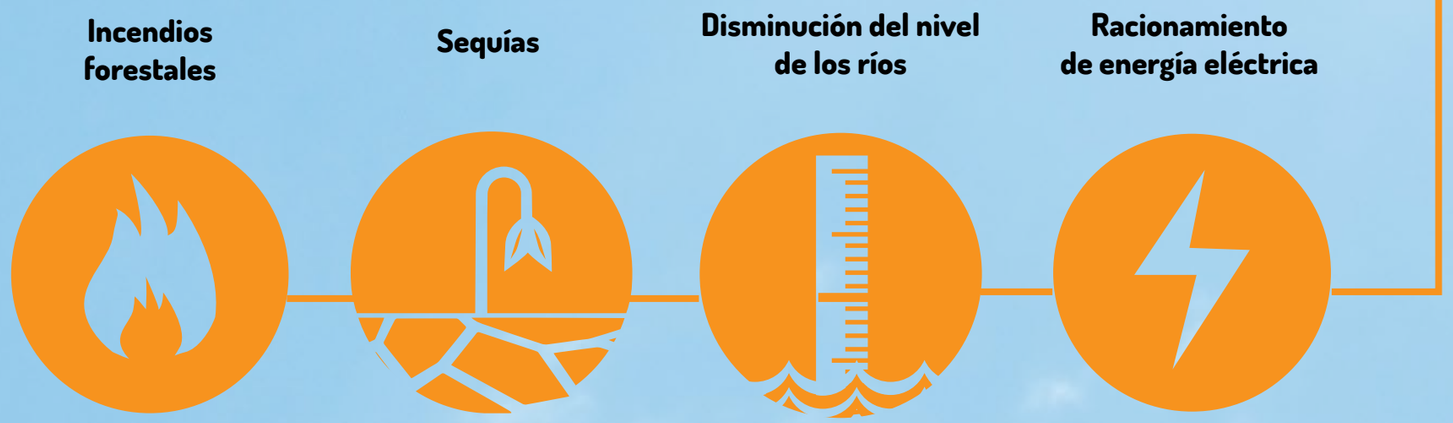

¿Cada cuánto ocurre?

3-8 años

¿Cuánto dura?

8-10 meses

Clasificación según su intensidad

Se determina a partir de la duración del fenómeno, la temperatura y la magnitud de las consecuencias

Fenómeno de la Niña

¿Qué es?

Temporada fría y húmeda provocada por un ciclo normal conocido como El Niño-Oscilación del Sur. Se da como consecuencia de la **intensidad de los fuertes vientos alisios** que provienen del oeste y disminuyen la temperatura de la zona ecuatorial.

Consecuencias

Dependiendo de la intensidad del fenómeno, se presentan eventos de diferentes magnitudes, generlmente asociados a las fuertes precipitaciones.

Aumento de las precipitaciones

Tormentas tropicales y huracanes

Inundaciones

Deslizamientos de tierra y derrumbes

¿Cada cuánto ocurre?

3-7 años

¿Cuánto dura?

9 meses a 3 años

Clasificación según su intensidad

Se determina a partir de la duración del fenómeno, la temperatura y la magnitud de las consecuencias

Fuerte

Moderado

Débil

Avalancha en Mocoa

Debido al **desbordamiento** del río Mocoa a donde llega la corriente de otros tres ríos: Taruca, Sangoyaco y Mulato; se presentó una **Avenida Torrencial**, es decir, el crecimiento descontrolado del caudal del río que provocó la **destrucción de zonas aledañas.**

Consecuencias

36
Barrios afectados

1518
damnificados

300+
víctimas

Causas

Fuertes lluvias

Las fuertes lluvias del mes de Marzo, provocaron el aumento del caudal de los ríos aledaños hasta su posterior desbordamiento

Deforestación

La falta de vegetación, provoca que el nivel de las aguas aumente debido a un desequilibrio ambiental.

Construcciones

La construcción de viviendas en cercanías a los ríos, provoca el deterior de la zona a causa de las actividades humanas.

¿DE DÓNDE VIENEN MIS ALIMENTOS?

Ingrese en el buscador el alimento que desea consultar y enterese de que región del país viene cada uno de los alimentos que consume.

Buscar

¿DE DÓNDE VIENEN MIS ALIMENTOS?

I

Acelga
Apio
Berenjena
Calabacín
Cereza
Ciruela

¿DE DÓNDE VIENEN MIS ALIMENTOS?

Manzana Nacional

Condiciones para el cultivo adecuado

1900-2600 m.s.n.m

14°C-20°C

Comportamiento del precio en el último mes

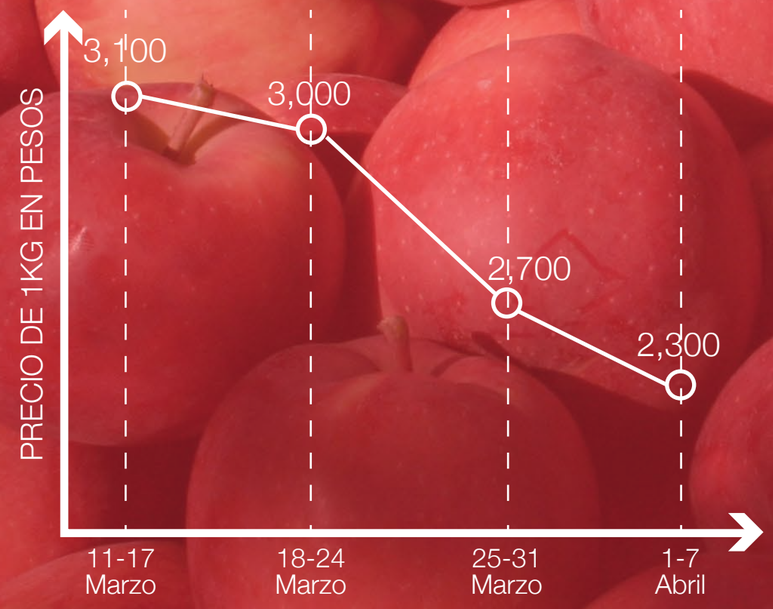

Buscar