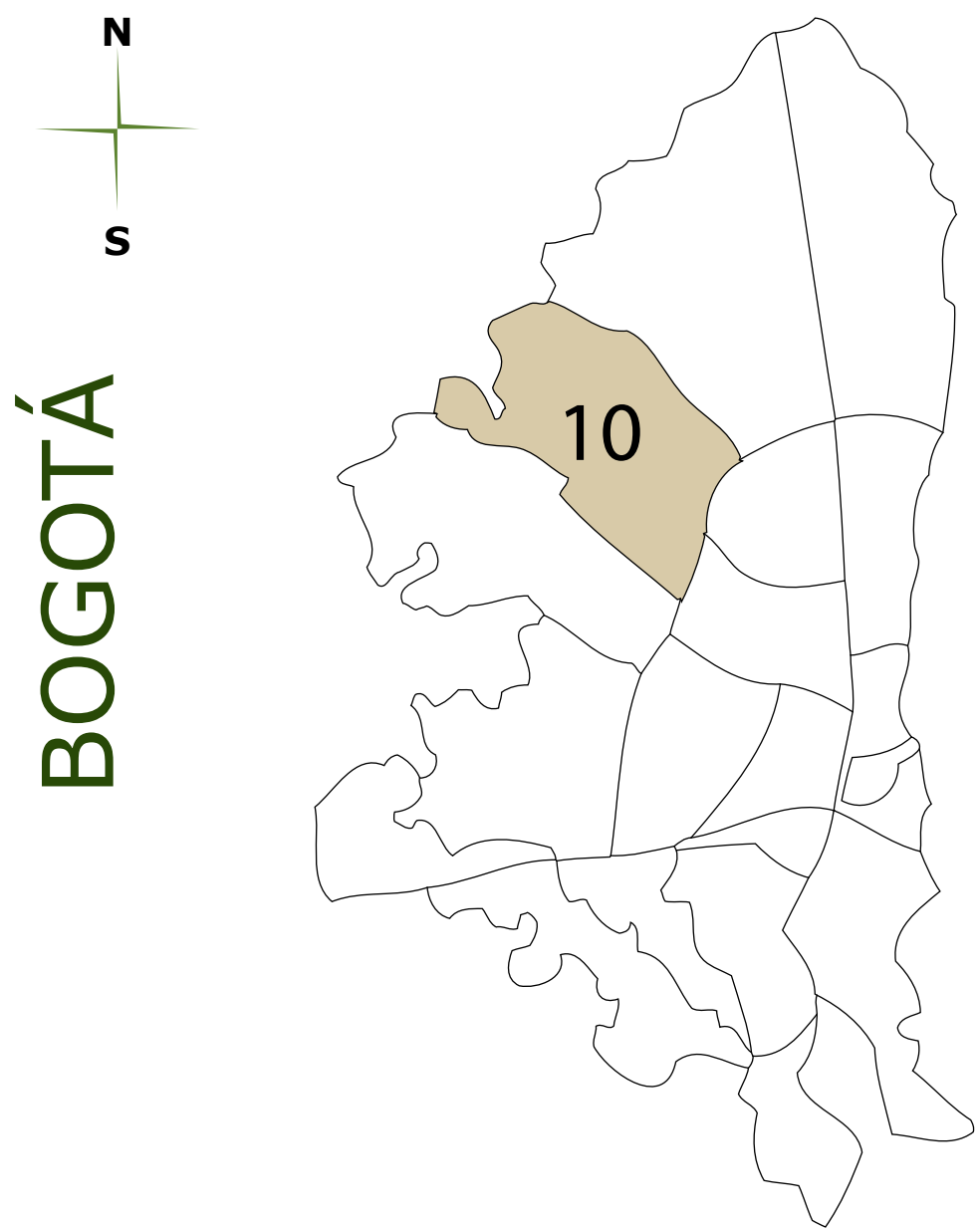
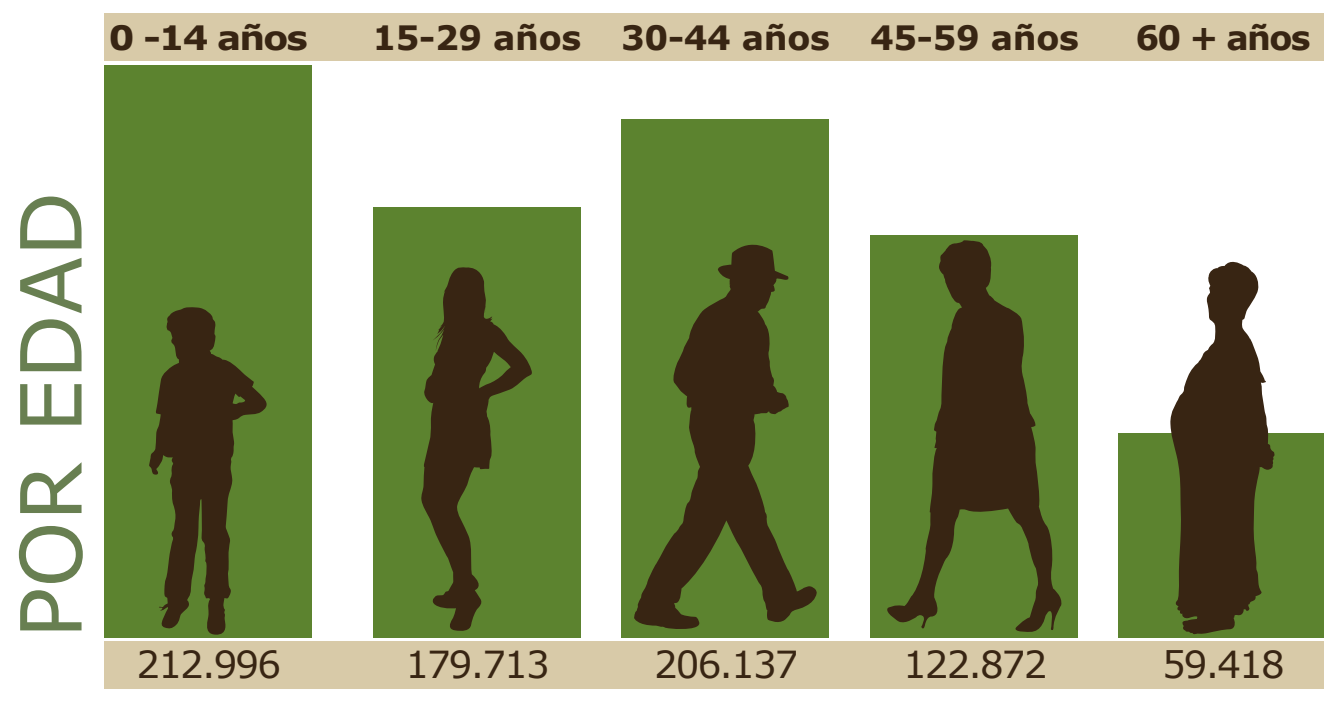


Localidad # 10. Engativá

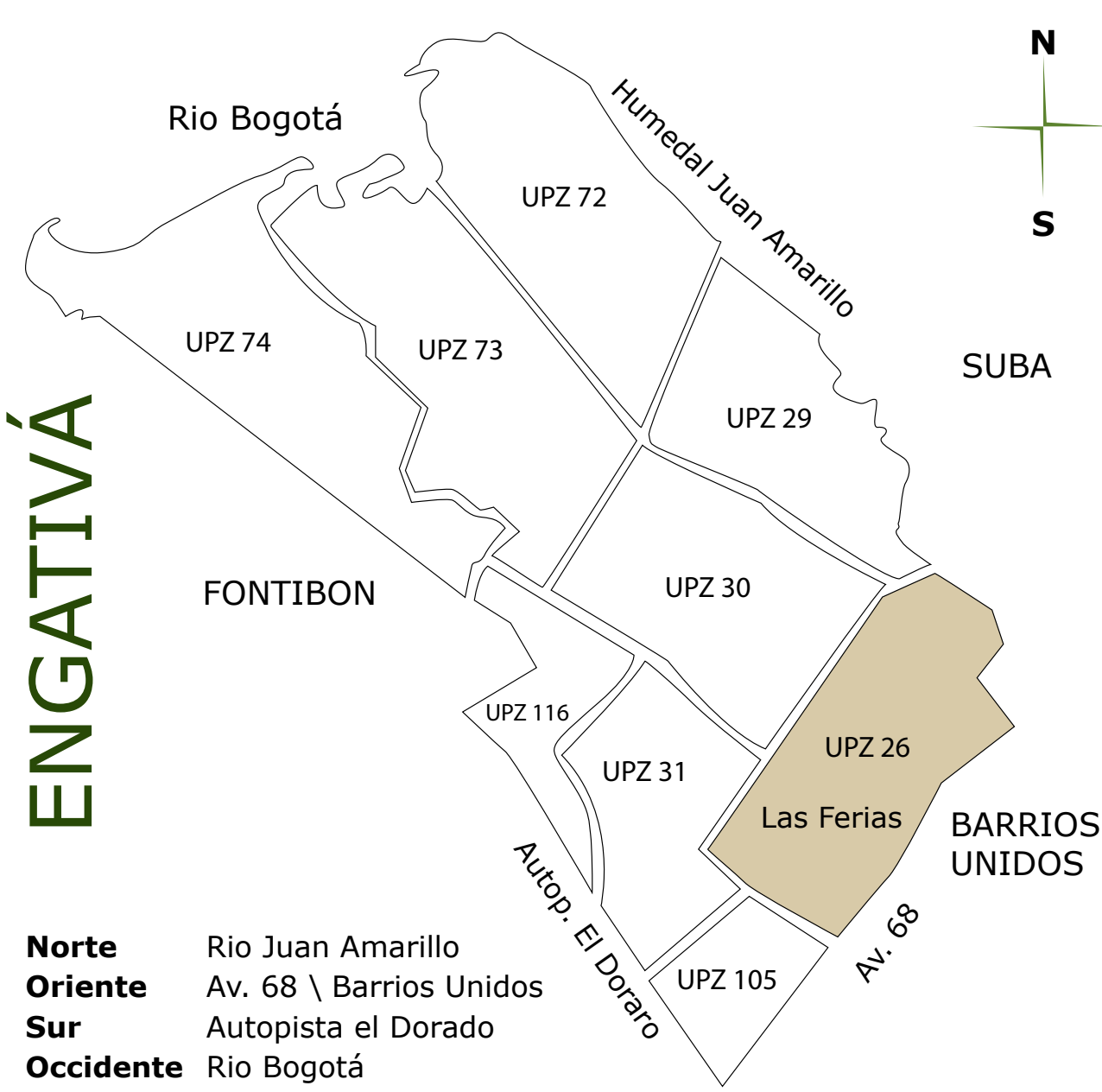
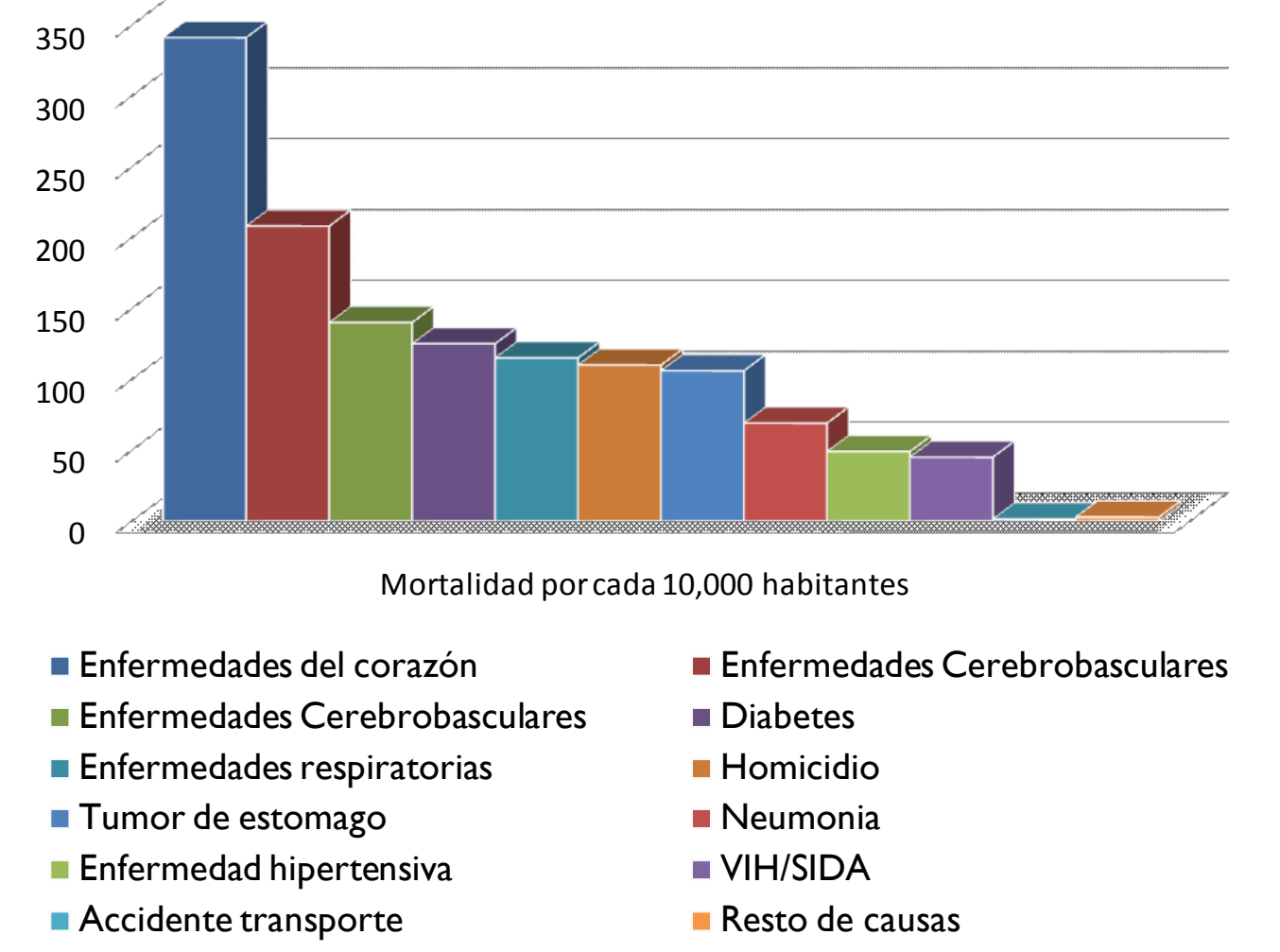


781.138 habitantes

DEMOGRAFÍA



MORTALIDAD



EDUCACIÓN



Preescolar	7.955
Básica Primaria	37.755
Básica Secundaria	40.318
Técnica\Tecnológico	7.664
Universitaria	45.651
Postgrado	2.354

POBLACIÓN EN EDAD ESCOLAR


ESTRATO	PEE	Participación %
Estratos 1 y 2	19.313	11.2
Estrato 3	144.609	83.7
Estrato 4	8.827	5.1
Total	172.749	100%

La localidad cuenta con dos universidades (Universidad Minuto de Dios y Universidad Libre), que generan oportunidades de desarrollo humano a los residentes. Estas instituciones reciben estudiantes de otras localidades, por lo cual aumenta a diario la población visitante.

Entre los factores de riesgo para los estudiantes de las escuelas se encuentra la insuficiencia de espacios de recreación (en especial en la UPZ Las Ferias), por lo cual en ocasiones los jóvenes utilizan las calles para desarrollar actividades deportivas.

UPZ	Habitantes	Estrato
Las Ferias	127.255	3,4
Minuto de Dios	127.506	3
Boyaca Real	146.066	3
Santa Cecilia	77.537	3,4
Bolivia	93.949	3
Garcés Navas	114.979	2,3
Engativa	56.373	1,2
Jardin Botánico	872	1,2
Álamos	6.227	Varios

OCUPACIÓN



OCUPACIÓN BOGOTÁ

	%
Agricultura	1,2
Minas	0,3
Manufactura	18,5
Servicio social	26,2
Construcción	5
Comercio	27,7
Finanzas	2,8

EMPLEO



25 mil trabajadores en 430 plantas industriales y 2.100 establecimientos comerciales, divididas en dos grandes empresas, cien medianas empresas y cuatrocientas pequeñas empresas.

Sobre el costado sur de la calle 80 funcionan almacenes y bodegas de tipo industrial de tamaño considerable. En esta prevalece la actividad comercial de talleres de mecánica

VIVIENDAS



Propia, totalmente paga	107.492
Propia, la están pagando	30.807
En arriendo\subarriendo	77.174
En usufructo	11.167

CONDICIÓN

RIESGO

	No. Hogares	%
Inundación	455	0.2
Avalanchas	289	0.1
Desbordamiento	362	0.2
Hundimiento	2.828	1.2
Fallas geológicas	402	0.2
Zona de riesgo	4.335	1.9
Ninguno	216.247	95.4

LOCALIDAD

VIVIENDA

	Viviendas	Hogares
Las Ferias	19.496	35.260
Minuto de Dios	22.664	29.992
Boyaca Real	20.003	37.220
Santa Cecilia	11.274	16.240
Bolivia	25.009	26.434
Garcés Navas	23.489	30.194
Engativa	10.934	14.092
Jardin Botánico	Sin Datos	-
Álamos	4.807	7.000

Para toda la localidad, el promedio de personas por hogar es de 3,9. El promedio de viviendas por hogar es de 1.4.

El 61% de los hogares de la localidad de Engativá posee casa propia.